
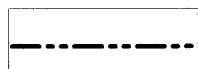










TENGERI KÖZSÉG SZABÁLYOZÁSI TERVE -BELTERÜLET- M 1:2000

JELMAGYARÁZAT

ÁLTALÁNOS SZABÁLYOZÁSI ELEMEEK

	KÖZIGAZGATÁSI HATÁR
	BELTERÜLETI HATÁR (BEÉPÍTÉSRE SZÁNT TERÜLET HATÁRA)
	SZABÁLYOZÁSI VONAL
	TERÜLETFELHASZNÁLÁSI EGYSÉG HATÁRA
	ÖVEZET HATÁRA
	KÖZTERÜLET SZABÁLYOZÁSI SZÉLESSÉGE
	ÉPÍTÉSI VONAL
	IRÁNYADÓ ÉPÍTÉSI VONAL
	IRÁNYADÓ TELEKHATÁR
	MEGSZÜNTETŐ JEL

A BEÉPÍTÉSRE SZÁNT TERÜLETEK ÉPÍTÉSI ÖVEZETEI

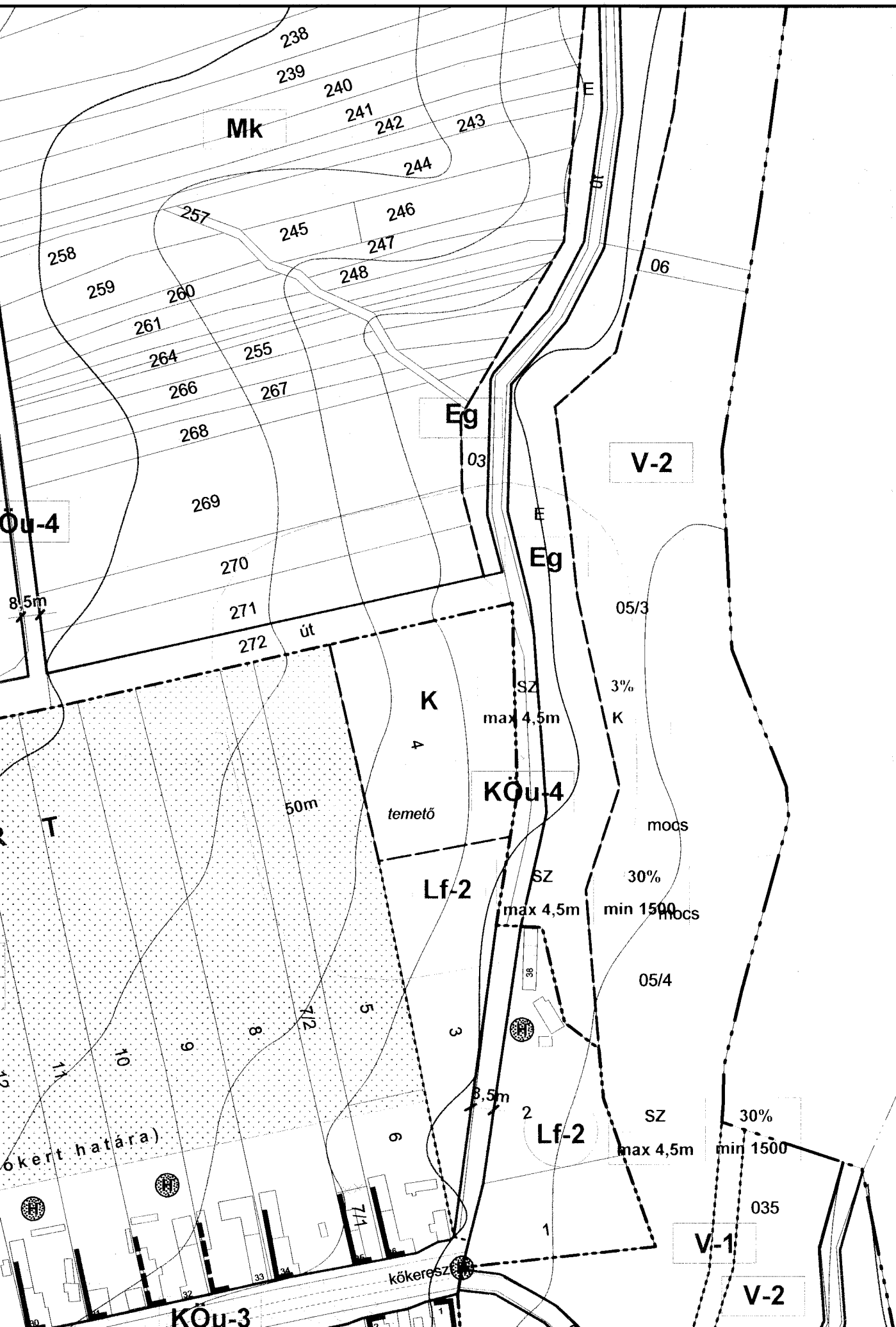
LAKÓTERÜLETEK

 LF-1 (-2) FALUSIAS LAKÓÖVEZETEK

KÜLÖNLEGES TERÜLETEK

 K KÜLÖNLEGES ÖVEZET - TEMETŐ

BEÉPÍTÉSRE NEM SZÁNT TERÜLETEK ÖVEZETEI



011/2

Má

KÖu-2

50m

50 m

22.0m

KÖu-4

12.0m

H Á Z I K É

Lf-1

O/E	30
max 4,5m	min 3

KÖu-3

Ø1315

közl. út 27
Ø1315

26

25

24

23

22

21

20

19

17

16

14

13

Má

építési határvonal (h)

60.0m

22.0m

18

15

Kossuth Lajos utca

5/13

Kökereszt

KÖu-4

építési határvonal

Lf-1

H A

Má

022/5

022/4

022/6

22,0m

50,0m

50,0m

KÖu-2

